



CHEMIN DU TILIA

Chaignay

Niveau de difficulté : moyen

Durée : **2h30**

Longueur : **9.2 km**

Balisage : **jaune**

Dénivelé : **270 m**



Lieu de départ : **parking du cimetière de Chaignay**



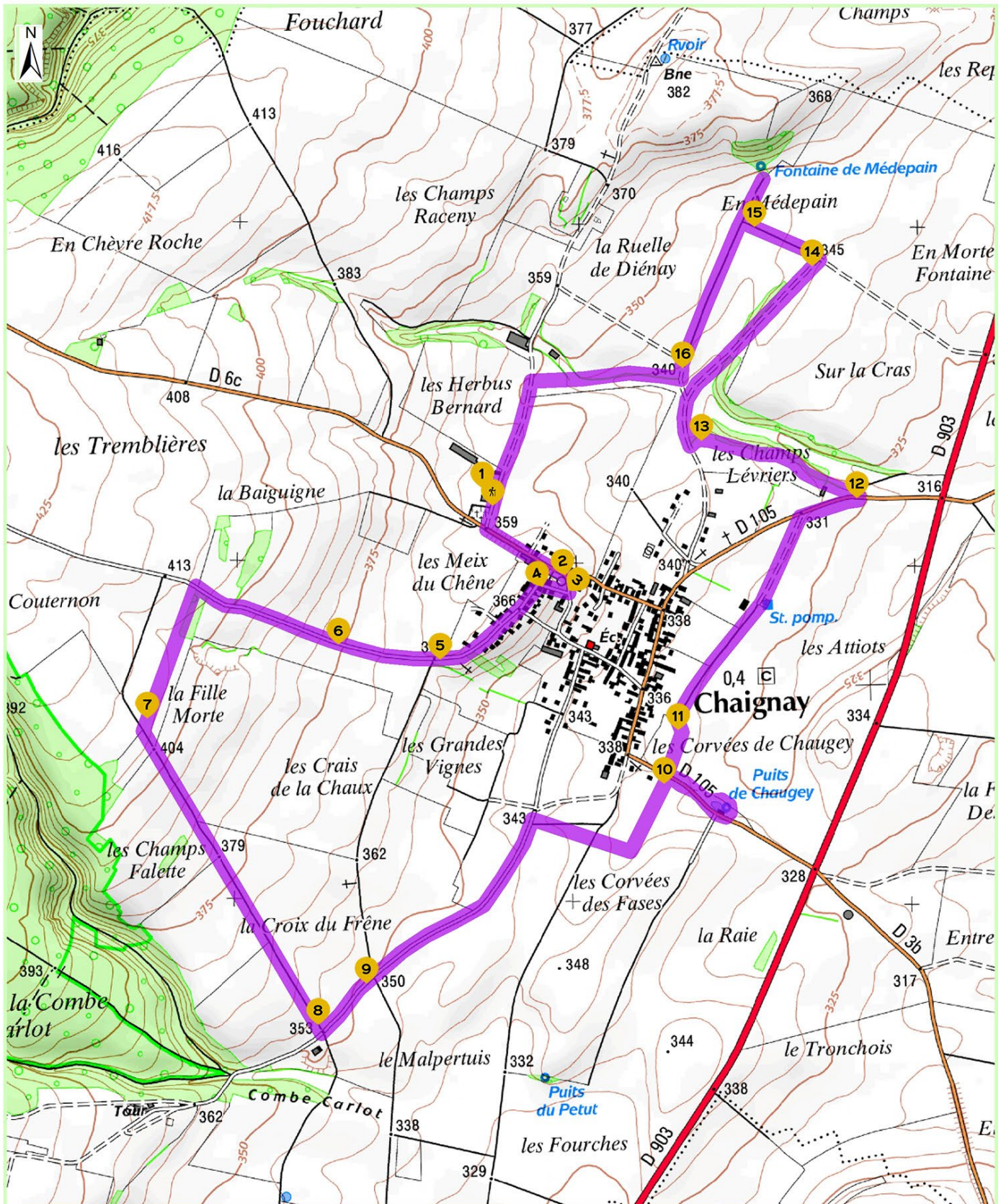
Vous pouvez retrouver le circuit complet en téléchargeant gratuitement notre appli, [Balades en Bourgogne](#), sur **App Store** et **Google Play Store**

Chemin de Tilia

Légende

-  Circuit de randonnée
-  Balisage sur le terrain de couleur jaune

Circuit de 9,2 Km
durée approximative 3h





CHEMIN DU TILIA

DESCRIPTIF DU CIRCUIT

- 01.** Depuis le parking du cimetière, prendre à gauche en direction de l'église de Chaignay.
- 02.** Descendre la rue du puits radier qui longe l'église jusqu'à une intersection.
- 03.** Prendre à droite en contrebas de l'église puis remonter la rue du Presbytère à droite.
- 04.** Arrivé en haut de la rue, tourner à gauche rue du chêne. Sur une grande place, passer devant le grand tilleul qui possède depuis 2018 le label « Arbre Remarquable ».
- 05.** Le sentier continue sur la route goudronnée. Une variante est possible en tournant à gauche à l'intersection.
- 06.** Remonter la route sur 700 mètres environ, puis tourner à gauche.
- 07.** Emprunter le chemin situé entre des champs et arboré de haies. Le chemin redescend ensuite et offre un panorama sur la plaine dijonnaise. Par beau temps on peut apercevoir le massif du Mont-Blanc.
- 08.** Arrivé à l'intersection tourner à gauche. Une liaison est possible en continuant tout droit pour rejoindre le chemin des cinq croix à Epagny.
- 09.** Continuer le chemin sur 900 mètres puis arrivé à l'intersection prendre à droite. La variante arrive par la gauche.
- 10.** Arrivé sur la route principale (RD 105), traverser la route puis continuer tout droit. Un aller-retour est proposé à droite pour vous rendre au lavoir.
- 11.** Continuer sur 900 mètres environ avant de rejoindre la route principale (RD 105).
- 12.** Traverser la route et continuer en face. Le chemin longe une clôture.
- 13.** À l'intersection prendre à droite, continuer pendant quelques mètres, puis à la prochaine intersection, remonter le chemin sur la droite.

14. À l'intersection, prendre à gauche et continuer sur 250 mètres. Un aller-retour est possible à droite pour observer la Fontaine Mettepain.

15. Prendre à gauche et redescendre jusqu'à la prochaine intersection.

16. À l'intersection prendre à droite, et rejoindre le chemin de Diénay. Prendre à gauche pour rejoindre le parking du cimetière.